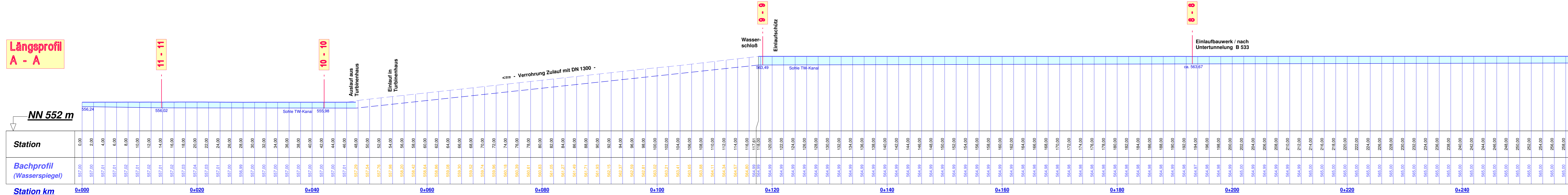




**Längsprofil  
A - A**



**SCHNITTPLAN M 1:250**



Landkreis:	FREYUNG - GRAFENAU		
Vorhabensträger:	HARTL - GRAFENAU		
Vorhaben:	WASSERRECHTSVERFAHREN TW- Kanal - Grafenau / Kleine Ohe		
Darstellung:	Schnittplan des bestehenden TW- Kanalverlaufes Kleine Ohe zwischen Wehr/Zulauf u. Turbinenanlage - Längsprofil Station 0,00 bis 258,00 -		
Maßstab:	Höhen über NN	Koordinaten im GK-	Ausschnitt:
		-Koordinatensystem	001
CAD - Planbewertung	01. 09. 2019	Datum:	22./ 23. 08. 2019
	Liebl	Name:	Liebl
		Durchführung der topogr. Aufnahmen	Plan-Nr.: TWP 2
 Tel.-Nr.: 08581/ 910919		Vermessungs-, Planungs- und Konstruktionsbüro <b>KARL LIEBL</b> Mitterleinbach 16 94 065 Waldkirchen	